

филиал федерального государственного бюджетного учреждения «Федеральная кадастровая палата Федеральной службы государственной регистрации, кадастра и картографии» по Новосибирской области

(наименование органа кадастрового учета)

**КАДАСТРОВЫЙ ПАСПОРТ ЗЕМЕЛЬНОГО УЧАСТКА** (выписка из государственного кадастра недвижимости)

18.05.2012 № 54/201/12-71982

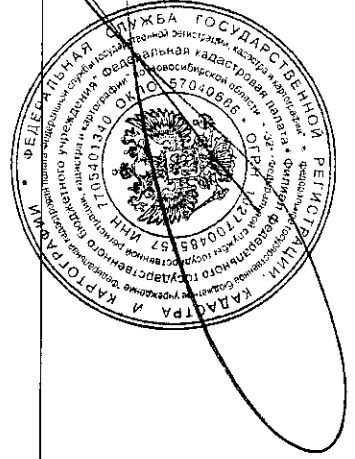
В.1

1	Кадастровый номер	54:35:091250:23	2	Лист № 1	3	Всего листов: 3		
<b>Общие сведения</b>								
4	Предыдущие номера:	Дата внесения номера в государственный кадастр недвижимости: 12.01.2009						
5	_____							
7	Местоположение: установлено относительно ориентира, расположенного в границах участка. Почтовый адрес ориентира: обл. Новосибирская, г. Новосибирск, ул. Речуновская							
8	Категория земель: _____							
8.1	Земли сельскохозяйственного назначения	Земли населенных пунктов	Земли промышленности, энергетики, транспорта, связи, радиовещания, телевидения, информатики, земли для обеспечения космической деятельности, земли обороны, безопасности и земли иного специального назначения	Земли особо охраняемых территорий и объектов	Земли лесного фонда	Земли водного фонда	Земли запаса	Категория не установлена
8.2	_____							
9	Разрешенное использование: для реконструкции и развития комплекса Новосибирского научно-исследовательского института патологии кровообращения имени академика Е.Н.Мешалкина							
10	Фактическое использование/характеристика деятельности: _____							
11	Площадь: 76364+-28 кв. м	12	Кадастровая стоимость (руб.): 454779692.88	13	Удельный показатель кадастровой стоимости (руб./м²): 5955.42	14	Система координат: Местная система г. Новосибирска	
15	Сведения о правах: Список правообладателей прилагается на листе № 2							
16	Особые отметки: Земельный участок расположен в кадастровом квартале 54:35:091250.							
17	_____							
18	<b>Дополнительные сведения для регистрации прав на образованные земельные участки</b>							
	18.1	Номера образованных участков: _____						
	18.2	Номер участка, преобразованного в результате выдела: _____						
18.3	Номера участков, подлежащих снятию с кадастрового учета: _____							

начальник отдела  
(наименование должности)

М.П. (подпись)

А. Ю. Красильников  
(инициалы, фамилия)



**КАДАСТРОВЫЙ ПАСПОРТ ЗЕМЕЛЬНОГО УЧАСТКА** (выписка из государственного кадастра недвижимости)  
 18.05.2012 № 54/201/12-71982

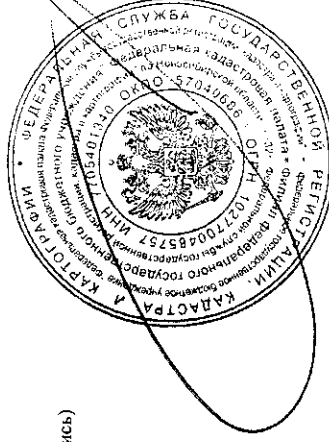
В.1

1	Кадастровый номер 54:35:091250:23	Лист № 2	3	Всего листов: 3
	Правообладатель	Особые отметки	Документ	
15	Федеральное государственное учреждение "Новосибирский научно-исследовательский институт патологии кровообращения имени академика Е.Н.Мещалкина Федерального агентства по высокотехнологичной медицинской помощи"	Вид права		Письмо (информационное взаимодействие) от 25.01.2011 № 01-22-23/11
	Постоянное (бессрочное) пользование			

начальник отдела  
 (наименование должности)

М.П. (подпись)

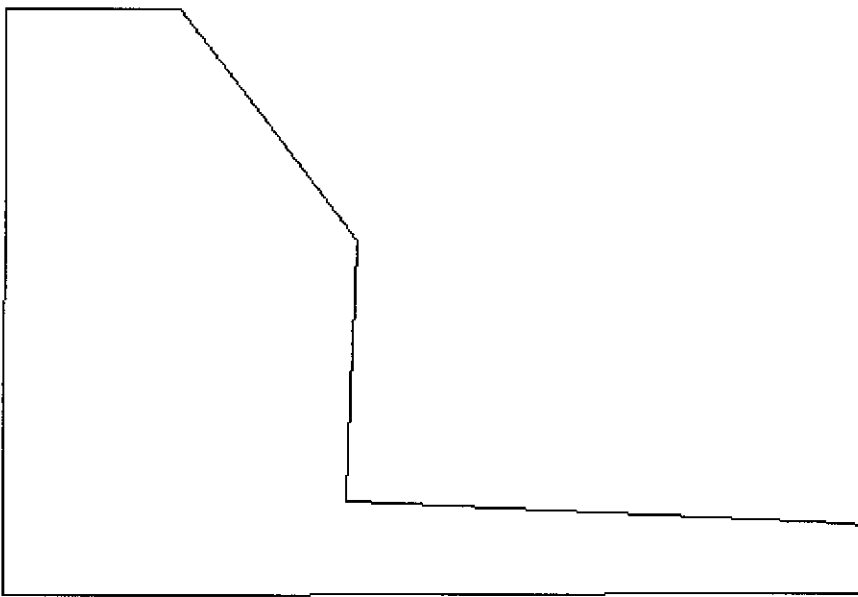
А. Ю. Красильников  
 (инициалы, фамилия)



КАДАСТРОВЫЙ ПАСПОРТ ЗЕМЕЛЬНОГО УЧАСТКА (выписка из государственного кадастра недвижимости)

18.05.2012 № 54/201/12-71982

В.2

1	Кадастровый номер 54:35:091250:23 План (чертеж, схема) земельного участка	2	Лист № 3	3	Всего листов: 3
4					
5	Масштаб 1:4500 Условные знаки				

начальник отдела  
(наименование должности)

М.П. (подпись)

А. Ю. Красильников  
(инициалы, фамилия)

